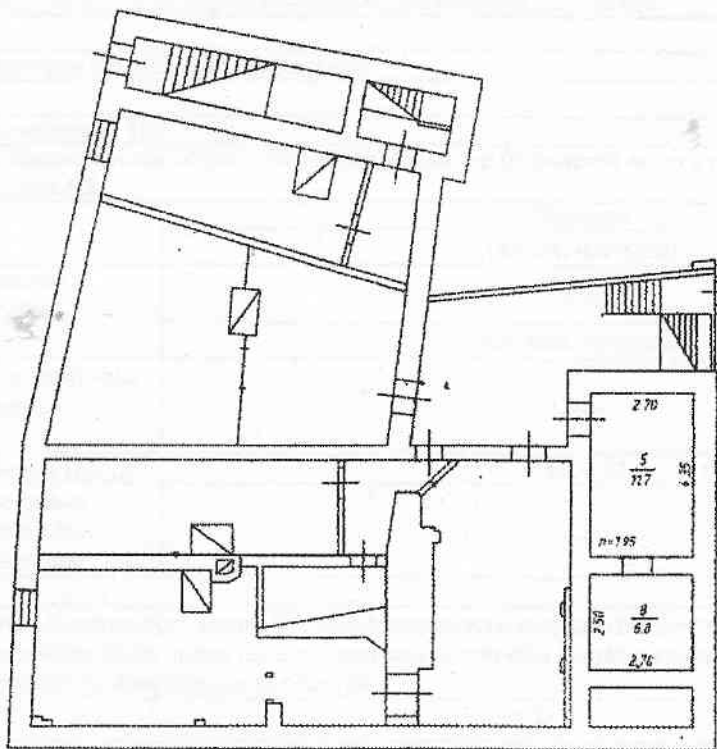


КОПИЯ

Этаж

подвал



Владимирский филиал ФГУП "Ростехинвентаризация-Федеральное БТИ"

Поэтажный план

Должность	Фамилия И.О.	Подпись	Дата
И.о. начальника отдела ТИИ	Заборова Н.А.		28.12.2013
Координатор группы	Иванова Е.А.		28.12.2013
Исполнитель	Ефимова Е.В.		28.12.2013

г. Владимир, ул. Подбельского, д.1

Лист	1
Листов	1
Масштаб	1:200

Экспликация

Литера, Этаж	Номер и наименование помещения				Высота помещений, м	Площадь, кв.м						Примечание
	жилого помещения, помещений общего пользования		части нежилого помещения (помещения)			Нежилых помещений			Открытые неотапливаемые планировочные элементы	Помещений общего пользования	Всех помещений здания	
	наименование/ назначение	№	наименование/ назначение	№		Общая	Основная	Вспомогательная				
1	2	3	4	5	6	7	8	9	10	11	12	13
А подвал	нежилые помещения		склад	5		11.7	11.7	-	-	-	11.7	
			склад	8		6.8	6.8	-	-	-	6.8	
Итого:						18.5	18.5	-	-	-	18.5	



КАДАСТРОВЫЙ ПАСПОРТ

помещения


(выписка из государственного кадастра недвижимости)


Лист №	1	Всего листов:	2
--------	---	---------------	---

"24" марта 2014 г. № 33/202/14-71802	
Кадастровый номер:	33:22:032033:128
Номер кадастрового квартала:	33:22:032033
Характер сведений государственного кадастра недвижимости (статус записи о помещении):	—

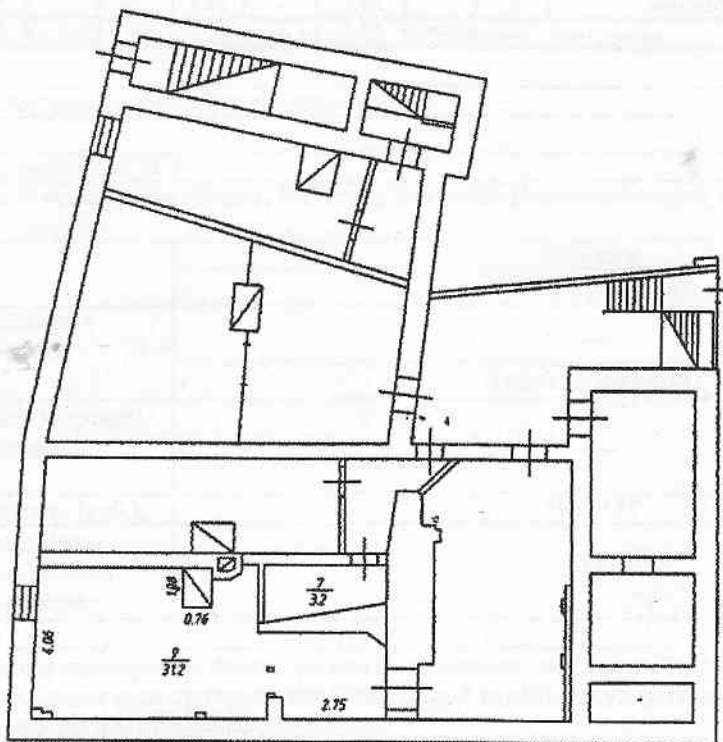
Описание объекта недвижимого имущества:

1	Кадастровый номер здания (сооружения), в котором расположено помещение:	33:22:032033:25
2	Этаж (этажи), на котором расположено помещение:	Этаж № подвал
3	Общая площадь помещения:	18,5
4	Местоположение: Владимирская область, МО город Владимир (городской округ), г Владимир, ул Подбельского, д 1, пом 5,8	
5	Назначение:	Нежилое (жилое, нежилое)
6	Вид жилого помещения в многоквартирном доме:	— (комната, квартира)
7	Кадастровый номер квартиры, в которой расположена комната:	—
8	Кадастровая стоимость (руб.):	26394,32
9	Предыдущие кадастровые (условные) номера объекта недвижимого имущества:	5,8
10	Особые отметки:	
11	Наименование органа кадастрового учета: Филиал федерального государственного бюджетного учреждения «Федеральная кадастровая палата Федеральной службы государственной регистрации, кадастра и картографии» по Владимирской области	

Заместитель начальника Владимирского городского отдела		Н. В. Рачкова
(полное наименование должности)	(подпись)	(инициалы, фамилия)



КОПИЯ



Владимирский филиал ФГУП "Ростехинвентаризация - Федеральное БТИ"

Поземный план

Должность	Фамилия И.О.	Подпись	Дата
И.о. начальника отдела УИИИ	Заборошникова И.В.		28.12.2018
И.о. руководителя группы	Иванченко Е.А.		28.12.2018
Исполнитель	Ефремова Е.В.		28.12.2018

г. Владимир, ул. Подбельского, д.1

Лист	1
Листов	1
Масштаб	1:200

Экспликация

Литера, Этаж	Номер и наименование помещения				Высота помещений, м	Площадь, кв.м						Примечание
	нежилого помещения, помещений общего пользования		части нежилого помещения (помещения)			Нежилых помещений			Открытые неотделимые планировочные элементы	Помещений общего пользования	Всех помещений здания	
	наименование/ назначение	№	наименование/ назначение	№		Общая	Основная	Вспомогательная				
1	2	3	4	5	6	7	8	9	10	11	12	13
А подвал	нежилые помещения		санузел	7		3.2	-	3.2	-	-	3.2	
			бытовка	9		31.2	-	31.2	-	-	31.2	
			Итого:					34.4	-	34.4	-	-

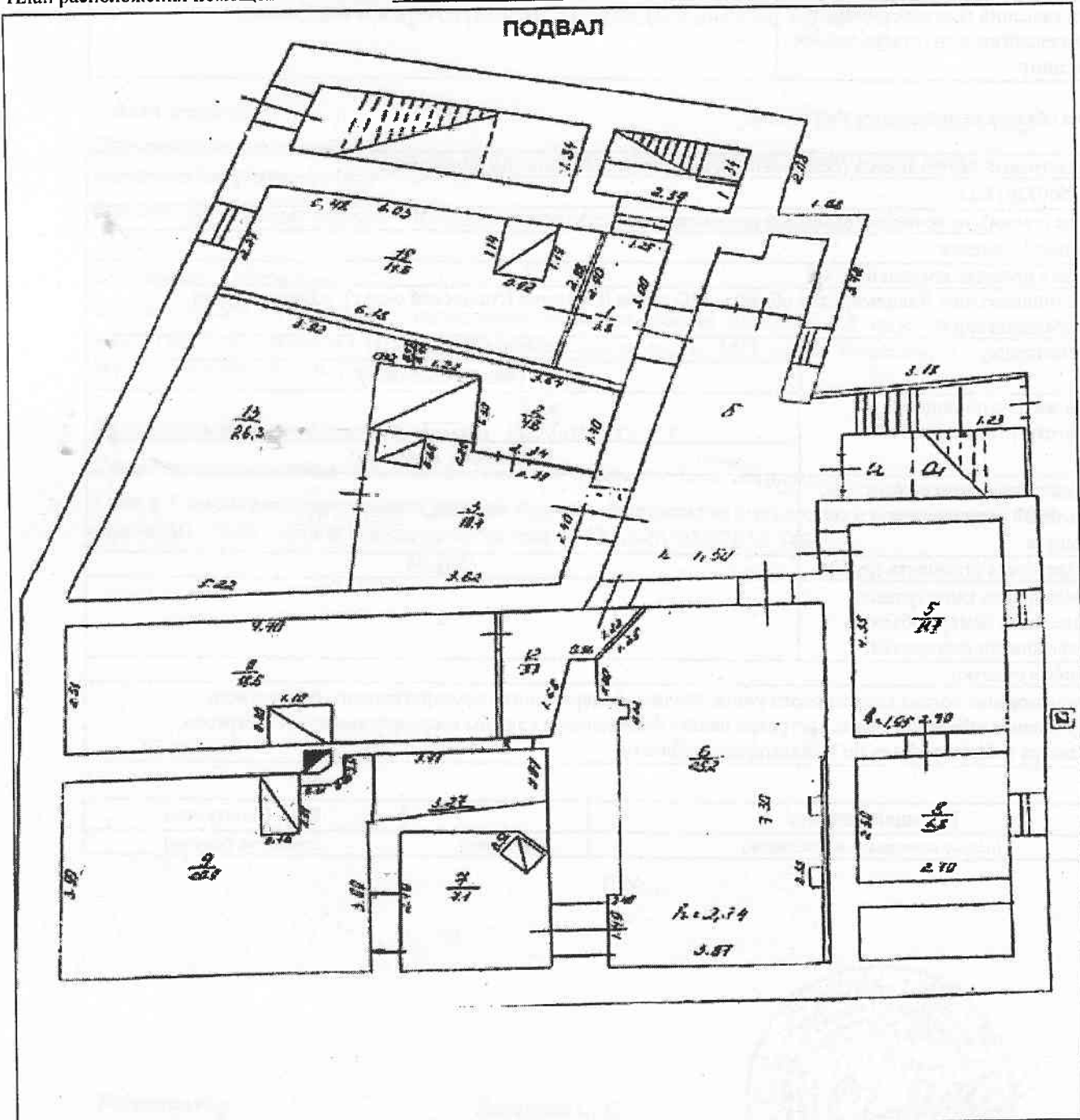


КАДАСТРОВЫЙ ПАСПОРТ
 помещения
 (выписка из государственного кадастра недвижимости)

Лист №	2	Всего листов:	2
--------	---	---------------	---

"07" марта 2014 г. № 33/202/14-57245	
Кадастровый номер:	33:22:032033:125

План расположения помещения на этаже Подвал № подвал:



Масштаб 1: _____

Ведущий инженер		Е. С. Свистунова
(полное наименование должности)	(подпись)	(инициалы, фамилия)

М.П.

КАДАСТРОВЫЙ ПАСПОРТ

помещения

(выписка из государственного кадастра недвижимости)

Лист №	1	Всего листов:	2
--------	---	---------------	---

"07" марта 2014 г. № 33/202/14-57245	
Кадастровый номер:	33:22:032033:125
Номер кадастрового квартала:	33:22:032033
Характер сведений государственного кадастра недвижимости (статус записи о помещении):	—

Описание объекта недвижимого имущества:

1	Кадастровый номер здания (сооружения), в котором расположено помещение:	
		33:22:032033:25
2	Этаж (этажи), на котором расположено помещение:	
		Подвал № подвал
3	Общая площадь помещения:	4.8
4	Местоположение: Владимирская область, МО город Владимир (городской округ), г Владимир, ул Подбельского, д 1	
5	Назначение:	Нежилое (жилое, нежилое)
6	Вид жилого помещения в многоквартирном доме:	— (комната, квартира)
7	Кадастровый номер квартиры, в которой расположена комната:	—
8	Кадастровая стоимость (руб.):	6848.26
9	Предыдущие кадастровые (условные) номера объекта недвижимого имущества:	2
10	Особые отметки:	
11	Наименование органа кадастрового учета: Филиал федерального государственного бюджетного учреждения «Федеральная кадастровая палата Федеральной службы государственной регистрации, кадастра и картографии» по Владимирской области	

Ведущий инженер		Е. С. Свистунова
(полное наименование должности)	(подпись)	(инициалы, фамилия)

М.П.

КАДАСТРОВЫЙ ПАСПОРТ

помещения

(выписка из государственного кадастра недвижимости)

Лист №	1	Всего листов:	2
--------	---	---------------	---

"07" марта 2014 г. № 33/202/14-57293	
Кадастровый номер:	33:22:032033:124
Номер кадастрового квартала:	33:22:032033
Характер сведений государственного кадастра недвижимости (статус записи о помещении):	—

Описание объекта недвижимого имущества:

1	Кадастровый номер здания (сооружения), в котором расположено помещение:	33:22:032033:25
2	Этаж (этажи), на котором расположено помещение:	Этаж № 1
3	Общая площадь помещения:	4.1
4	Местоположение: Владимирская область, МО город Владимир (городской округ), г Владимир, ул Подбельского, д 1, нежилое помещение (на плане первого этажа № 18)	
5	Назначение:	Нежилое (жилое, нежилое)
6	Вид жилого помещения в многоквартирном доме:	— (комната, квартира)
7	Кадастровый номер квартиры, в которой расположена комната:	—
8	Кадастровая стоимость (руб.):	5849.55
9	Предыдущие кадастровые (условные) номера объекта недвижимого имущества:	18
10	Особые отметки:	
11	Наименование органа кадастрового учета: Филиал федерального государственного бюджетного учреждения «Федеральная кадастровая палата Федеральной службы государственной регистрации, кадастра и картографии» по Владимирской области	

Ведущий инженер		Е. С. Свистунова
(полное наименование должности)	(подпись)	(инициалы, фамилия)

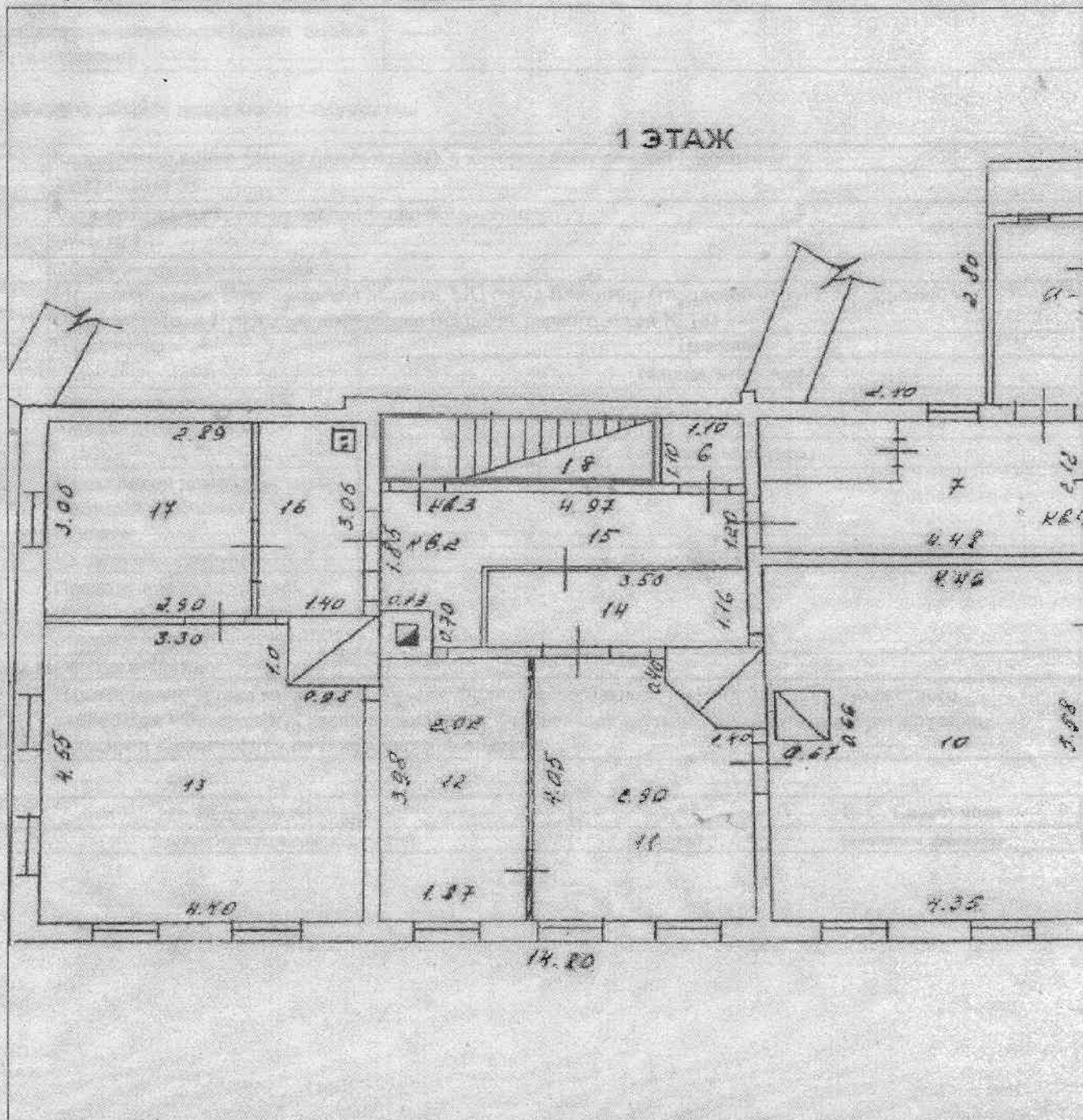
М.П.

КАДАСТРОВЫЙ ПАСПОРТ
помещения
(выписка из государственного кадастра недвижимости)

Лист №	2	Всего листов:	2
--------	---	---------------	---

"07" марта 2014 г. № 33/202/14-57293	
Кадастровый номер:	33:22:032033:124

План расположения помещения на этаже Этаж № 1:



Масштаб 1: _____

Ведущий инженер (полное наименование должности)	(подпись)	Е. С. Свистунова (инициалы, фамилия)
--	-----------	---